



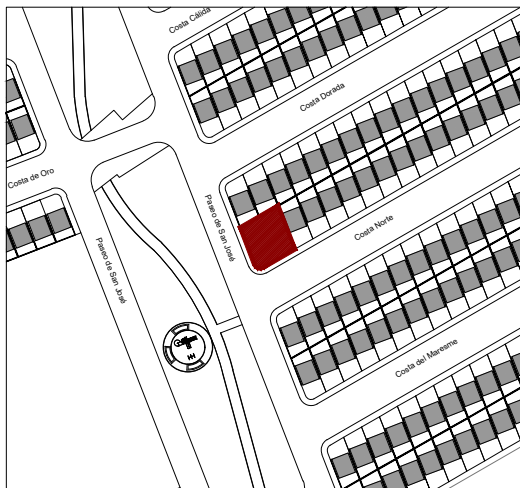


- NIVELES EN METROS REFERIDOS AL BANCO DE NIVEL +0.00
- NO SE DEBEAN COTAR A ESCALA DE ESTE PLANO
- LAS COTAS SON A PÃNOS DE ACABADOS (VER DETALLES DE ALBANILERIA)
- ESTE PLANO DEBERA VERIFICARSE CON LOS CORRESPONDIENTES DE ESTRUCTURA E INSTALACIONES. CUALQUIER DISCREPANCIA DEBERA CONSULTARSE CON EL PROYECTISTA
- EL CONTRATO RESTRINGIDA EN EL LUGAR DE LA OBRA LAS DIMENSIONES Y NIVELES INDICADOS EN ESTE PLANO. ANTES DE EJECUTAR CUALQUIER TRABAJO, DEBENDO SOMETER LA DIRECCION DE LA OBRA CUALQUIER DIFERENCIA QUE HUBIERE ASI COMO LA INTERPRETACION QUE DEL PROPIO CONTRATO, ESTE DIBUJO.
- TODOS LOS ACABADOS, ESPECIFICACIONES Y DETALLES SEÑALADOS EN ESTE PLANO DEBERAN EJECUTARSE DE ACUERDO A LAS ESPECIFICACIONES CORRESPONDIENTES.

### CLAVES Y SIMBOLOS

N.P.T.	NIVEL PISO TERMINADO
N.S.L.	NIVEL SUPERIOR DE LOSA
N.L.A.	NIVEL DE ANTEPEZ
N.L.B.L.	NIVEL LECHO BAJO DE LOSA
N.L.B.T.	NIVEL LECHO BAJO DE TRABE
N.L.A.T.	NIVEL LECHO ALTO DE TRABE
N.L.B.P.	NIVEL LECHO BAJO DE PLAFÓN
N.L.B.C.	NIVEL LECHO BAJO DE CERMÁNITO
N.C.M.	NIVEL CORONAMIENTO PRETIL
N.C.M.	NIVEL CORONAMIENTO MURO
N.S.V.	NIVEL SUPERIOR DE VIGA
N.L.B.V.	NIVEL LECHO BAJO DE VIGA
N.L.A.V.	NIVEL LECHO ALTO DE VIGA
N.H.P.	ALTURA DE PLAFÓN DE PISO TERMINADO
	NIVEL INDICADO EN PLANTA
	NIVEL INDICADO EN ALZADO O CORTE
	CAMBIO DE NIVEL EN PISO
	MURO DE CONCRETO

### CROQUIS DE LOCALIZACIÓN



## NOTAS GENERALES

Superficie del predio:	246.73 m2
Planta Baja:	151.48 m2
Primer Nivel:	142.32 m2
Azotea:	85.56 m2

## REVISIONES

REVISION	CONCEPTO	FECHA
0	DISEÑO ESQUEMATICO	
0	DESARROLLO DE DISEÑO	
0	PROYECTO EJECUTIVO	

Nombre del Proyecto:

Rediseño y ampliación del Centro Comunitario de Parajes de San José, en Ciudad Juárez, Chihuahua

32575 Cd Juárez, Chihuahua, México

Proprietarism

Director de Proyecto

### Clave

CCPSJ-CXF-01

## Contenido

Corte X Fachada  
Centro Comunitario de Parajes d

REVISO:

ESCALA: 1:1

CONJUGATE

FECHA: